

ASSOCIATION SPORTIVE DE BERRE



Club Sportif, Culturel et de Loisirs du Groupe LyondellBasell à Berre l'Étang

Section Randonnée pédestre

Siège Social : Stade de la Molle. 13130 BERRE L'ETANG

Téléphone : 04.42.85.47.18

Site Internet : <http://asb-berre.jimdo.com>

Président : Jacques VEROLA (jacques.verola@orange.fr)



Club FFRP n° 00885

La Fare les Oliviers le 02/09/2015

Randonnée du samedi 19 septembre 2015 Départ Salon de Provence à 7h00

Mont OLYMPE

CARTE IGN 3344 OT

Organisateur : Claude GUY Henri - 06 21 69 32 41

Groupe 1

Distance : **12,500 Km**

Point Bas : 308 mètres

Point haut : 645 mètres

Dénivelé : 400 mètres

Responsable :

Francis TRIPODI

Groupe 2

Distance : **18,500 Km**

Point Bas : 308 mètres

Point haut : 860 mètres

Dénivelé : 880 mètres

Responsable :

Francisco MUNOZ

Groupe 3

Distance : **19,500 Km**

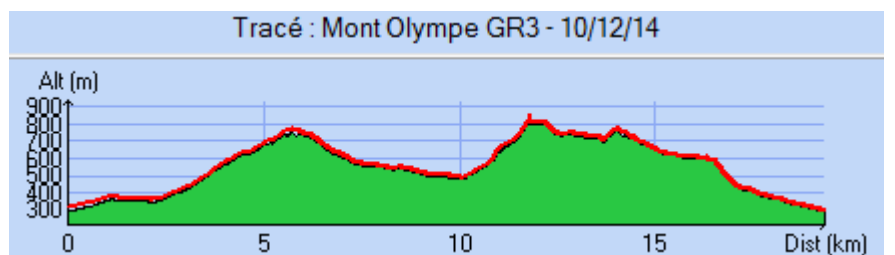
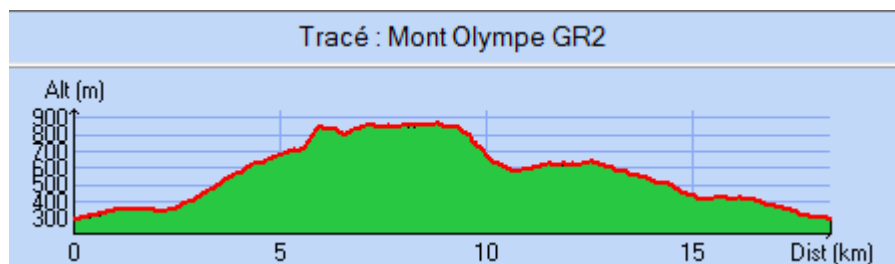
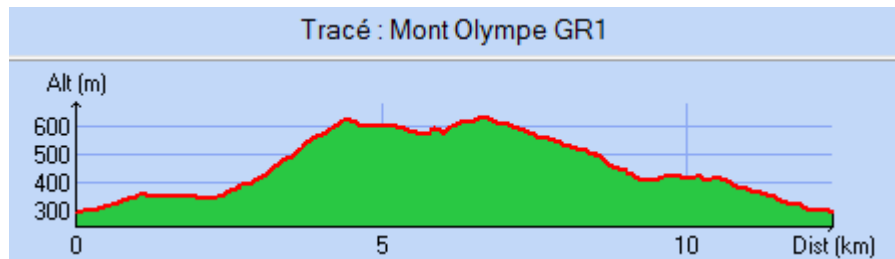
Point Bas : 308 mètres

Point haut : 820 mètres

Dénivelé : 1080 mètres

Responsable :

Claude GUY Henri



Immatriculation Tourisme N° **IM 075 100382** de la Fédération Française de Randonnée Pédestre.

64, Rue des Bergès 75013 PARIS

Histoire du Mont OLYMPE



Durant la Protohistoire, plusieurs sites sont occupés, comme la Baume de Onze Heure dans le Mont Olympe, ou encore l'oppidum de l'Olympe. Si les populations de l'âge du fer sont très probablement entrées en contact avec les Grecs de Massalia à partir du V^{ème} siècle avant J.-C., il n'y a aucune preuve matérielle de la fondation d'une colonie grecque à cette époque à Trets.

Le pas de la Croix de Fer Le Mont Aurélien

